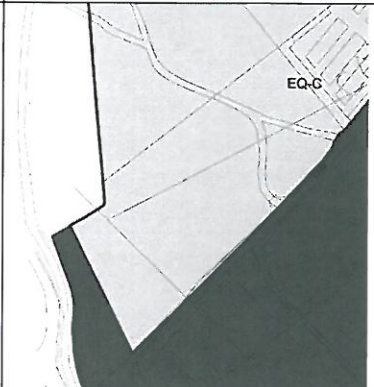


Denominació	Identificant	Codi
Ampliació cementiri municipal		

Localització

Situació	Ref. Cadastral	Núm Inventari
Avinguda De la Constitució s/n		

Característiques funcionals

Superfície solar	Superfície edificada	Ús	Domini
6.068 m2	M2	Cementeri	Privat

Normativa

Ordenació	Catàleg	Altres	Denominació del sòl
Equipament	No		

Agent Inversor

Privat	Ajuntament	Consell	Altres
	X		X

Gestió del sòl

Sistema	Àmbit	Planejament	Etapas
Compensació	Ud.	NNSS	0-2 anys
Cooperació	Execució	P. parcial	2-4 anys
Expropiació	Act. Aïllada	P.Especial	2on quad.
Adquisició	Sist. General	E. Detall	Sense Termini
Observacions:			

Ajuntament d'Alaró
 (exp. núm. 5944-2013)
 Modificació de les Normes de planejament urbanístic

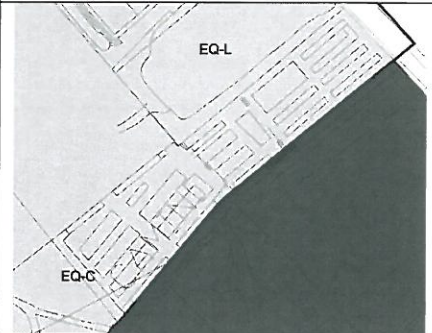
APROVAT INICIALMENT

Acord plenari de 13 de juny de 2014.

El secretari,
 Jaume Nadal Bestard




-2-
A

Denominació	Identificant	Codi
Cementiri municipal		

Localització

Situació	Ref. Cadastral	Núm Inventari
Avinguda De la Constitució s/n	2548013	

Característiques funcionals

Superfície solar	Superfície edificada	Ús	Domini
5.370 m2	1.555 m2	cementeri	Públic

Normativa

Ordenació	Catàleg	Altres	Denominació del sòl
Equipament	Si, C		

Agent Inversor

Privat	Ajuntament	Consell	Altres
	X		X

Gestió del sòl

Sistema	Àmbit	Planejament	Etapla
Compensació	Ud.	NNSS	0-2 anys
Cooperació	Execució	P. parcial	2-4 anys
Expropiació	Act.	P.Especial	2on quad.
Adquisició	Aïllada	E. Detall	Sense
	Sist.		Termini
	General		

Observacions:

Ajuntament d'Alaró
(exp. núm. 5944-2013)
Modificació de les Normes de planejament urbanístic

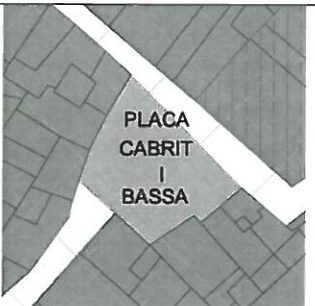
APROVAT INICIALMENT

Acord plenari de 13 de juny de 2014.

El secretari,
Jaume Nadal Bestard

A

-3-
A

Denominació	Identificant	Codi
Plaça Cabrit i Bassa	EQ-L	

Localització

Situació	Ref. Cadastral	Núm. Inventari
Plaça Cabrit i Bassa		

Característiques funcionals

Superfície solar	Superfície edificada	Ús	Domini
271 m2		Espai lliure-zona verda	Públic

Normativa

Ordenació	Catàleg	Altres	Denominació del sòl
Equipament	No		

Agent Inversor

Privat	Ajuntament	Consell	Altres
	X		


Gestió del sòl

Sistema	Àmbit	Planejament	Etapa
Compensació	Ud. Execució	NNSS	0-2 anys
Cooperació	Act. Aïllada	P. parcial	2-4 anys
Expropiació	Sist. General	P.Especial	2on quad.
Adquisició		E. Detall	Sense Termini

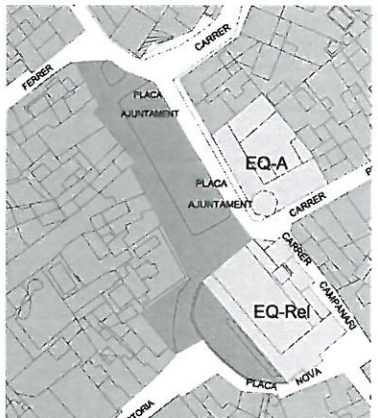
Observacions:

Ajuntament d'Alaró
(exp. núm. 5944-2013)
Modificació de les Normes de planejament urbanístic
APROVAT INICIALMENT
Acord plenari de 13 de juny de 2014.

El secretari,
Jaume Nadal Bestard



Denominació	Identificant	Codi
Plaça de la Vila- Plaça Sebastia Jaume, Rector	EQ-L	01



Localització

Situació	Ref. Cadastral	Núm Inventari
Plaça de la Vila- Plaça Sebastia Jaume, Rector		

Característiques funcionals

Superfície solar	Superfície edificada	Ús	Domini
2.165 m2		Espai lliure- zona verda	Públic.

Normativa

Ordenació	Catàleg	Altres	Denominació del sòl
Equipament	No		

Agent Inversor

Privat	Ajuntament	Consell	Altres
	X		

Gestió del sòl

Sistema	Àmbit	Planejament	Etapa
Compensació	Ud. Execució	NNSS	0-2 anys
Cooperació	Act. Aïllada	P. parcial	2-4 anys
Expropiació	Sist. General	P.Especial	2on quad.
Adquisició		E. Detall	Sense Termini
Observacions:			

Ajuntament d'Alaró

(exp. núm. 5944-2013)

Modificació de les Normes de planejament urbanístic

APROVAT INICIALMENT


Acord plenari de 13 de juny de 2014.

El secretari,

Jaume Nadal Bestard

-4-
4

-5-
A

Denominació	Identificant	Codi
Plaça del Rosari	EQ-L	

Localització

Situació	Ref. Cadastral	Núm Inventari
Plaça del Rosari (antiga plaça De Gaspar Perelló)		

Característiques funcionals

Superfície solar	Superfície edificada	Ús	Domini
677 m2		Espai lliure-zona verda	Públic

Normativa

Ordenació	Catàleg	Altres	Denominació del sòl
Equipament	No		

Agent Inversor

Privat	Ajuntament	Consell	Altres
	X		

Gestió del sòl

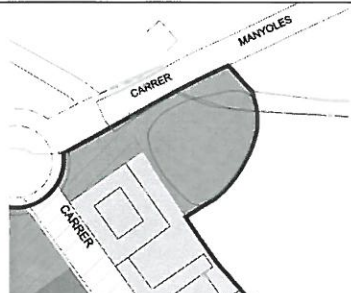
Sistema	Àmbit	Planejament	Etapa
Compensació	Ud. Execució	NNSS	0-2 anys
Cooperació	Act. Aïllada	P. parcial	2-4 anys
Expropiació	Sist. General	P.Especial	2on quad.
Adquisició		E. Detall	Sense Termini

Observacions:

Ajuntament d'Alaró
(exp. núm. 5944-2013)
Modificació de les Normes de planejament urbanístic
APROVAT INICIALMENT
Acord plenari de 13 de juny de 2014.
El secretari,
Jaume Nadal Bestard



-6-
A

Denominació	Identificant	Codi
S'Escorxador	EQ-L	

Localització

Situació	Ref. Cadastral	Núm Inventari
S'Escorxador municipal, C/ De cCan Manyoles s/n		

Característiques funcionals

Superfície solar	Superfície edificada	Ús	Domini
832 m2		Espai lliure – zona verda	Públic

Normativa

Ordenació	Catàleg	Altres	Denominació del sòl
Equipament			

Agent Inversor

Privat	Ajuntament	Consell	Altres
	X		

Gestió del sòl

Sistema	Àmbit	Planejament	Etapas
Compensació	Ud. Execució	NNSS	0-2 anys
Cooperació	Act. Aïllada	P. parcial	2-4 anys
Expropiació	Sist. General	P.Especial	2on quad.
Adquisició		E. Detall	Sense Termini

Observacions: Zona verda executada

Ajuntament d'Alaró
(exp. núm. 5944-2013)
Modificació de les Normes de planejament urbanístic
APROVAT INICIALMENT
Acord plenari de 13 de juny de 2014.

El secretari,
Jaume Nadal Bestard

Denominació	Identificant	Codi
Del Porrosar	EQ-L	

Localització

Situació	Ref. Cadastral	Núm Inventari
Carrer Del Porrossar		

Característiques funcionals

Superfície solar	Superfície edificada	Ús	Domini
250 m2		Espai lliure- zona verda	Públic

Normativa

Ordenació	Catàleg	Altres	Denominació del sòl
Equipament	No		

Agent Inversor

Privat	Ajuntament	Consell	Altres
	X		

Gestió del sòl

Sistema	Àmbit	Planejament	Etapas
Compensació	Ud. Execució	NNSS	0-2 anys
Cooperació	Act. Aïllada	P. parcial	2-4 anys
Expropiació	Sist. General	P.Especial	2on quad.
Adquisició		E. Detall	Sense Termini
Observacions:			

Ajuntament d'Alaró

(exp. núm. 5944-2013)

Modificació de les Normes de planejament urbanístic

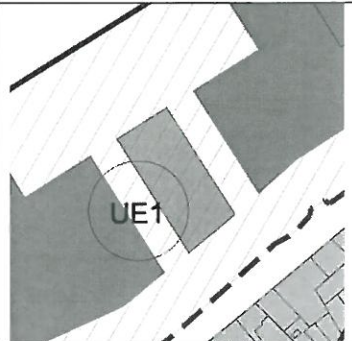
APROVAT INICIALMENT

Acord plenari de 13 de juny de 2014.

El secretari,
Jaume Nadal Bestard



- 8 -
A

Denominació	Identificant	Codi
Carrer De Solleric	EQ-L	

Localització

Situació	Ref. Cadastral	Núm Inventari
Carrer De Solleric s/n (UE1)		

Característiques funcionals

Superfície solar	Superfície edificada	Ús	Domini
300 m2		Espai lliure – zona verda	Privat

Normativa

Ordenació	Catàleg	Altres	Denominació del sòl
Equipament	No		

Agent Inversor

Privat	Ajuntament	Consell	Altres
X			

Gestió del sòl

Sistema	Àmbit	Planejament	Etapa
Compensació	Ud. Execució Act. Aïllada Sist. General	NNSS P. parcial P.Especial E. Detall	0-2 anys 2-4 anys 2on quad. Sense Termini

Observacions: Zona verda de 300 m2, resultat de la modificació de la UE-1 (Son Más), que està en procés de tramitació.

Ajuntament d' Alaró
(exp. núm. 5944-2013)
Modificació de les Normes de planejament urbanístic
APROVAT INICIALMENT
Acord plenari de 13 de juny de 2014.
El secretari,
Jaume Nadal Besford

