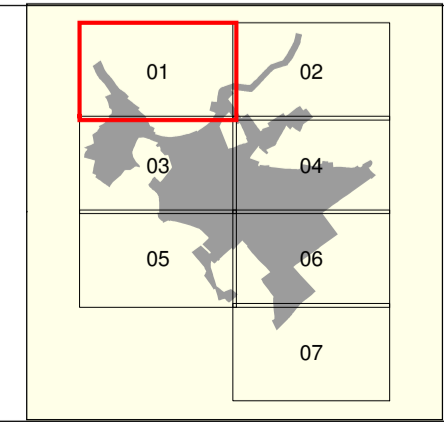


**ELEMENTS CATALOGATS I ZONA DE PROTECCIÓ**

- AC-Arquitectura Civil / AM-Arquitectura Militar / AP-Arquitectura Pública / AR-Arquitectura Religiosa / BC-Camins / BE-Bé Etnològic / BI-Bé d'interès Industrial / EC-Enginyeria civil / EM-Escultura Monumental / JA-Jaciment Arqueològic / BP - Bé d'Interès Paisatgístic i Ambiental
- Zona de Protecció

**ALTRES DELIMITACIONS**

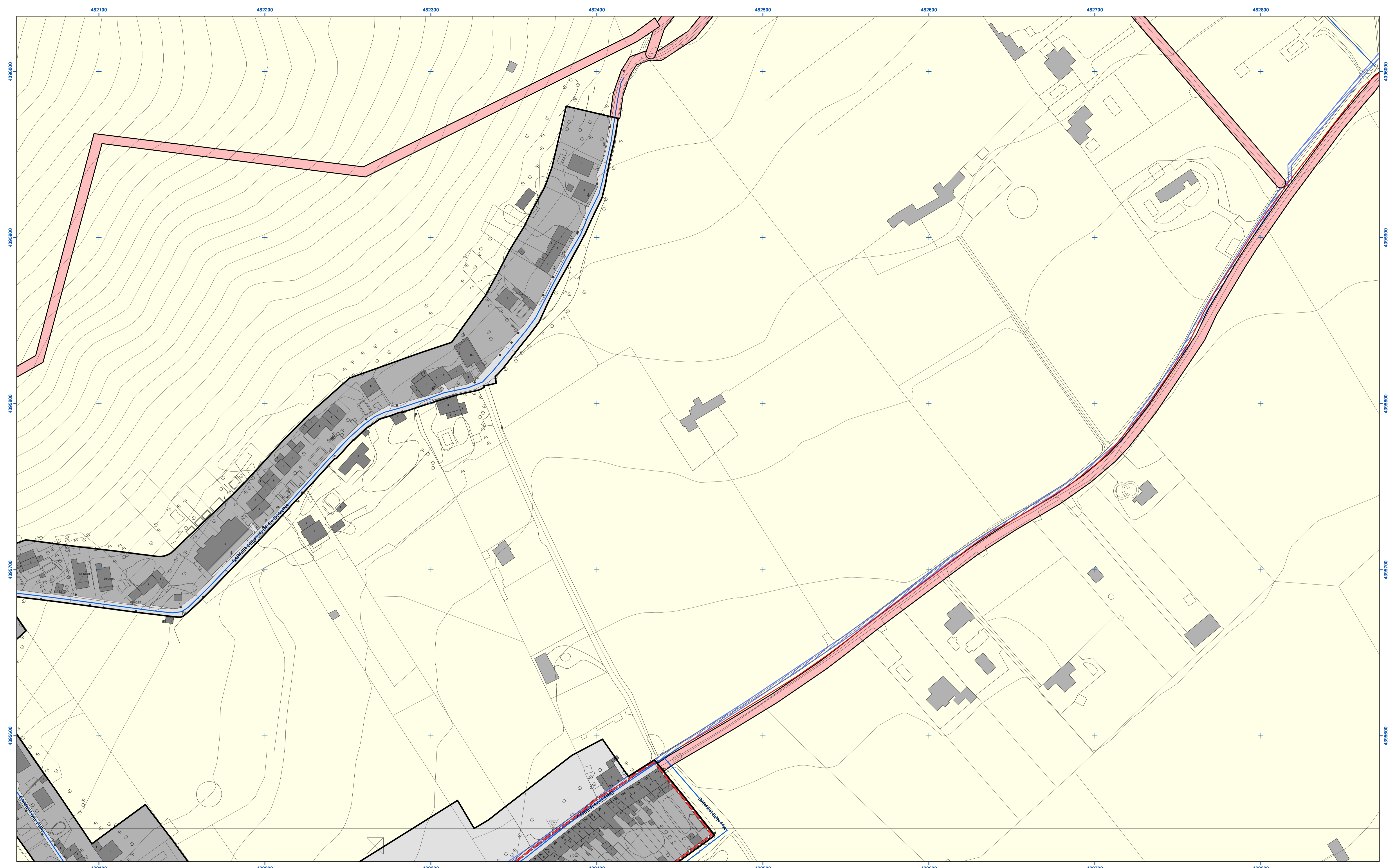
- |  |  |   |  |   |   |   |  |  |  |
|--|--|---|--|---|---|---|--|--|--|
| <span style="display: inline-block; width: 15px; height: 10px; border: 2px dashed red; margin-right: 5px;"></span> Centre Històric | <span style="display: inline-block; width: 15px; height: 10px; border: 2px dashed blue; margin-right: 5px;"></span> Los Damunt | <span style="display: inline-block; width: 15px; height: 10px; border-bottom: 2px dashed orange; margin-right: 5px;"></span> Ruta dels Castells | <span style="display: inline-block; width: 15px; height: 10px; border-bottom: 2px dashed purple; margin-right: 5px;"></span> Ruta del Barroc | <span style="display: inline-block; width: 15px; height: 10px; border-bottom: 2px dashed green; margin-right: 5px;"></span> Ruta de la Pedra en Sec | <span style="display: inline-block; width: 15px; height: 10px; border-bottom: 2px dashed black; margin-right: 5px;"></span> Límit de sòl urbà | <span style="display: inline-block; width: 15px; height: 10px; border-bottom: 2px dashed red; margin-right: 5px;"></span> Límit municipal | <span style="display: inline-block; width: 15px; height: 10px; border-bottom: 2px dashed blue; margin-right: 5px;"></span> Carretera | <span style="display: inline-block; width: 15px; height: 10px; border-bottom: 2px dashed yellow; margin-right: 5px;"></span> Torrent | <span style="display: inline-block; width: 15px; height: 10px; background-color: #ffff00; margin-right: 5px;"></span> Sòl rústic |
|--|--|---|--|---|---|---|--|--|--|




 Ajuntament d'Alaró  
**CATÀLEG D'ELEMENTS I ESPAIS PROTEGITS D'ALARÓ**  
 Plànol  
**SÒL URBÀ**  
**AP-SU01**

Febrer 2017 (V./AP-02.2017) • ETRS89 • Escala: 1:1.000  
 Equip redactor: Jaume Luis Salas, arquitecte


 marès • www.m-ar.es

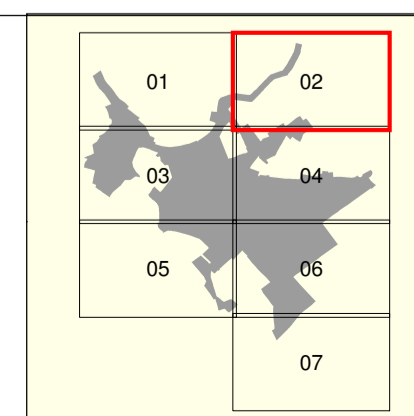


**ELEMENTS CATALOGATS I ZONA DE PROTECCIÓ**

- AC-Arquitectura Civil / AM-Arquitectura Militar / AP-Arquitectura Pública / AR-Arquitectura Religiosa / BC-Camins / BE-Bé Etnològic / BI-Bé d'interès Industrial / EC-Enginyeria civil / EM-Escultura Monumental / JA-Jaciment Arqueològic
- BP - Bé d'Interès Paisatgístic i Ambiental
- Zona de Protecció

**ALTRES DELIMITACIONS**

- Centre Històric
- Ruta dels Castells
- Límit de sòl urbà
- Torrent
- Los Damunt
- Ruta del Barroc
- Límit municipal
- Sòl rústic
- Ruta de la Pedra en Sec
- Carretera



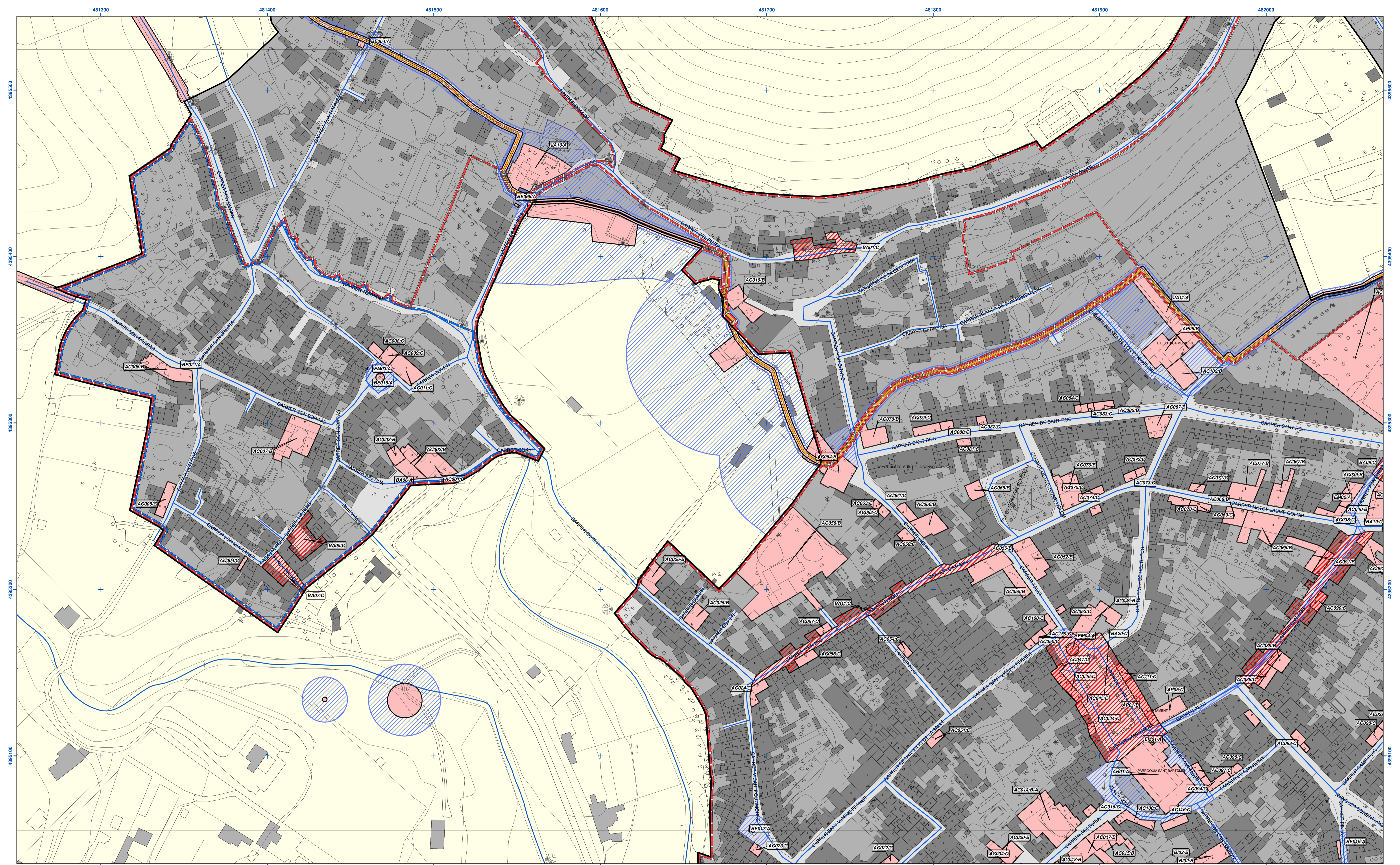
Ajuntament d'Alaró  
**CATÀLEG D'ELEMENTS I ESPAIS PROTEGITS D'ALARÓ**  
 Plànol  
**SÒL URBÀ**

AP-SU02

Febrer 2017 (V. AP-02.2017) • ETRS89 • Escala: 1:1.000  
 Equip redactor: Jaume Luis Salas, arquitecte

0 3,75 7,5 15 22,5 30 meters

[www.m-ar.es](http://www.m-ar.es)

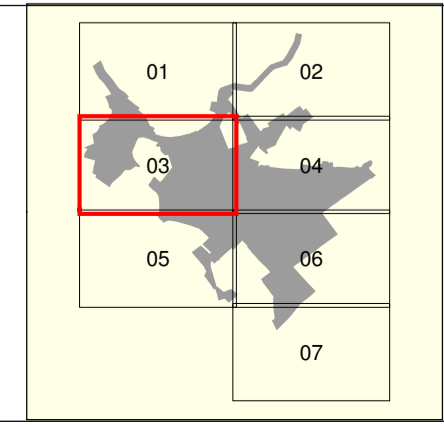


**ELEMENTS CATALOGATS I ZONA DE PROTECCIÓ**

- AC-Arquitectura Civil / AM-Arquitectura Militar / AP-Arquitectura Pública / AR-Arquitectura Religiosa / BC-Camins / BE-Bé Etnològic / BI-Bé d'interès Industrial / EC-Enginyeria civil / EM-Escultura Monumental / JA-Jaciment Arqueològic
- BP - Bé d'Interès Paisatgístic i Ambiental
- Zona de Protecció

**ALTRES DELIMITACIONS**

- Centre Històric
- Los Damunt
- Ruta dels Castells
- Ruta del Barroc
- Ruta de la Pedra en Sec
- Límit de sòl urbà
- Límit municipal
- Carretera
- Torrent
- Sòl rústic



Ajuntament d'Alaró  
**CATÀLEG D'ELEMENTS I ESPAIS PROTEGITS D'ALARÓ**  
 Plànol  
**SÒL URBÀ**  
**AP-SU03**

Febrer 2017 (V. AP-02.2017) • ETRS89 • Escala: 1:1.000  
 Equip redactor: Jaume Luis Salas, arquitecte

0 3,75 7,5 15 22,5 30 meters  
 marès - www.m-ar.es

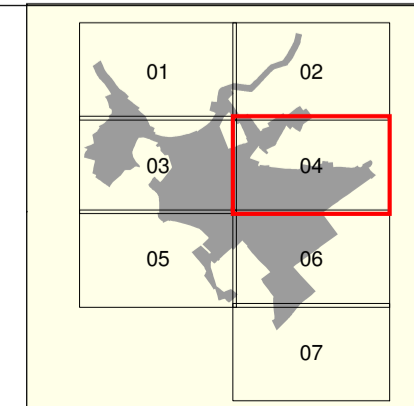


ELEMENTS CATALOGATS I ZONA DE PROTECCIÓ

- AC-Arquitectura Civil / AM-Arquitectura Militar / AP-Arquitectura Pública / AR-Arquitectura Religiosa / BC-Camins / BE-Bé Etnològic / BI-Bé d'interès Industrial / EC-Enginyeria civil / EM-Escultura Monumental / JA-Jaciment Arqueològic
- BP - Bé d'Interès Paisatgístic i Ambiental
- Zona de Protecció

ALTRES DELIMITACIONS

- |  |  |  |   |
|--|--|--|---|
| <span style="display: inline-block; width: 15px; height: 10px; border: 2px dashed red; margin-right: 5px;"></span> Centre Històric | <span style="display: inline-block; width: 15px; height: 10px; border-bottom: 2px solid orange; margin-right: 5px;"></span> Ruta dels Castells     | <span style="display: inline-block; width: 15px; height: 10px; border-bottom: 2px solid black; margin-right: 5px;"></span> Límit de sòl urbà | <span style="display: inline-block; width: 15px; height: 10px; border-bottom: 2px solid blue; margin-right: 5px;"></span> Torrent                           |
| <span style="display: inline-block; width: 15px; height: 10px; border: 2px solid blue; margin-right: 5px;"></span> Los Damunt      | <span style="display: inline-block; width: 15px; height: 10px; border-bottom: 2px solid purple; margin-right: 5px;"></span> Ruta del Barroc        | <span style="display: inline-block; width: 15px; height: 10px; border-bottom: 2px solid red; margin-right: 5px;"></span> Límit municipal     | <span style="display: inline-block; width: 15px; height: 10px; background-color: #fff3cd; border: 1px solid #ffee58; margin-right: 5px;"></span> Sòl rústic |
|  | <span style="display: inline-block; width: 15px; height: 10px; border-bottom: 2px solid green; margin-right: 5px;"></span> Ruta de la Pedra en Sec | <span style="display: inline-block; width: 15px; height: 10px; border-bottom: 2px solid red; margin-right: 5px;"></span> Carretera           |   |



Ajuntament d'Alaró

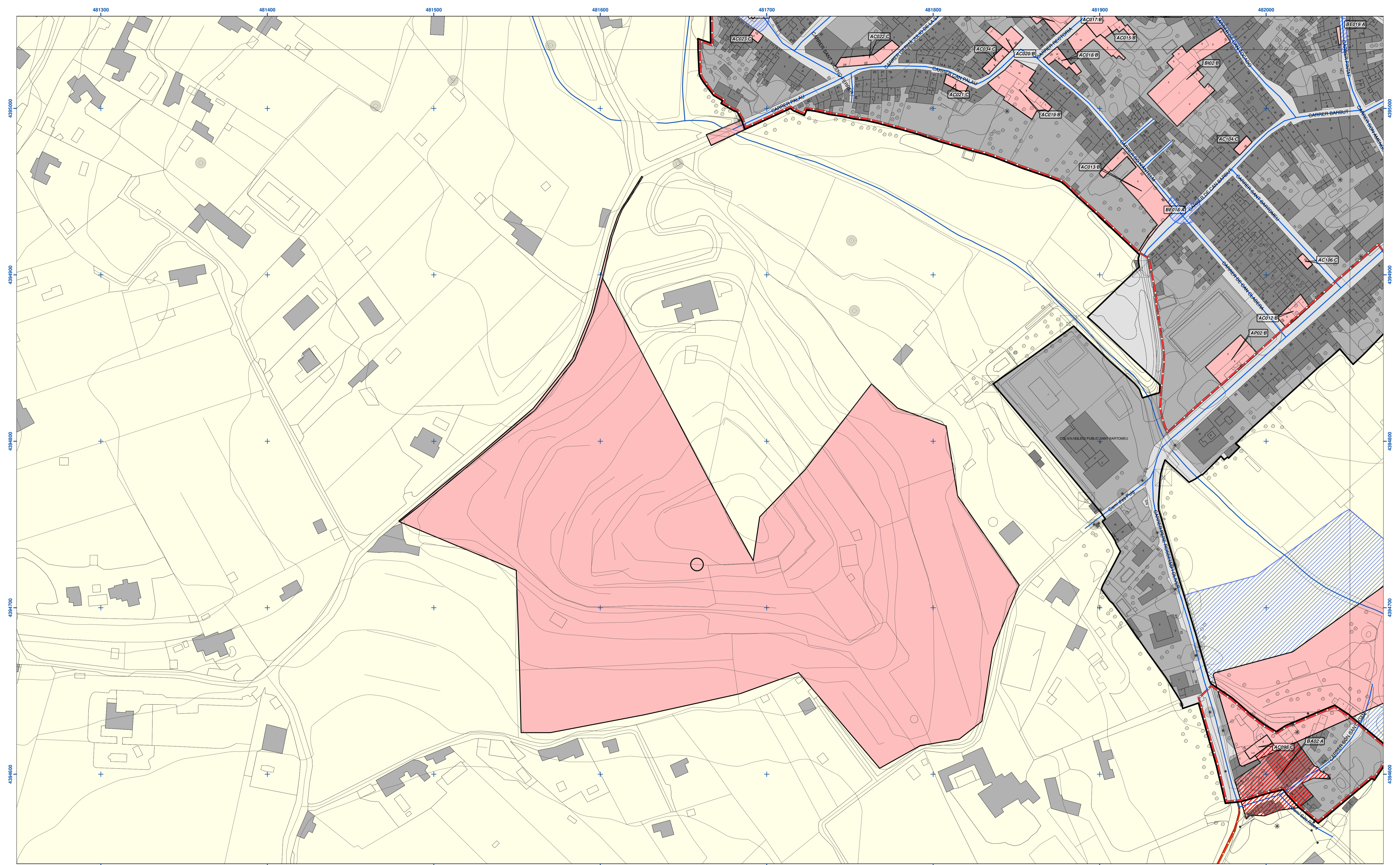
**CATÀLEG D'ELEMENTS I ESPAIS PROTEGITS D'ALARÓ**

Plànol  
**SÒL URBÀ**

AP-SU04

Febrer 2017 (V.JAP-02.2017) • ETRS89 • Escala: 1:1.000  
Equip redactor: Jaume Luis Salas, arquitecte

0 3,75 7,5 15 22,5 30 meters  
marès - www.m-ar.es

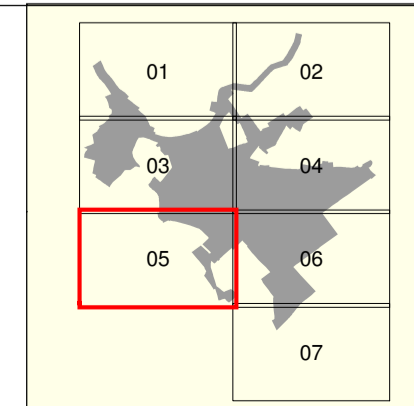


**ELEMENTS CATALOGATS I ZONA DE PROTECCIÓ**

- AC-Arquitectura Civil / AM-Aarquitectura Militar / AP-Arquitectura Pública / AR-Aarquitectura Religiosa / BC-Camins / BE-Bé Etnològic / BI-Bé d'interès Industrial / EC-Enginyeria civil / EM-Escultura Monumental / JA-Jaciment Arqueològic / BP - Bé d'Interès Paisatgístic i Ambiental
- Zona de Protecció

**ALTRES DELIMITACIONS**

- |   |  |  |   |
|---|--|--|---|
| <span style="display: inline-block; width: 15px; height: 10px; border: 2px solid red; margin-right: 5px;"></span> Centre Històric | <span style="display: inline-block; width: 15px; height: 10px; border-bottom: 2px solid orange; margin-right: 5px;"></span> Ruta dels Castells     | <span style="display: inline-block; width: 15px; height: 10px; border-bottom: 2px solid black; margin-right: 5px;"></span> Límit de sòl urbà | <span style="display: inline-block; width: 15px; height: 10px; border-bottom: 2px solid blue; margin-right: 5px;"></span> Torrent                         |
| <span style="display: inline-block; width: 15px; height: 10px; border: 2px solid blue; margin-right: 5px;"></span> Los Damunt     | <span style="display: inline-block; width: 15px; height: 10px; border-bottom: 2px solid purple; margin-right: 5px;"></span> Ruta del Barroc        | <span style="display: inline-block; width: 15px; height: 10px; border-bottom: 2px solid red; margin-right: 5px;"></span> Límit municipal     | <span style="display: inline-block; width: 15px; height: 10px; background-color: #fffacd; border: 1px solid black; margin-right: 5px;"></span> Sòl rústic |
|   | <span style="display: inline-block; width: 15px; height: 10px; border-bottom: 2px solid green; margin-right: 5px;"></span> Ruta de la Pedra en Sec | <span style="display: inline-block; width: 15px; height: 10px; border-bottom: 2px solid red; margin-right: 5px;"></span> Carretera           |   |



Ajuntament d'Alaró  
**CATÀLEG D'ELEMENTS I ESPAIS PROTEGITS D'ALARÓ**  
 Plànol  
**SÒL URBÀ**  
**AP-SU05**

Febrer 2017 (V. AP-02.2017) • ETRS89 • Escala: 1:1.000  
 Equip redactor: Jaume Luis Salas, arquitecte

mors - www.m-or.es

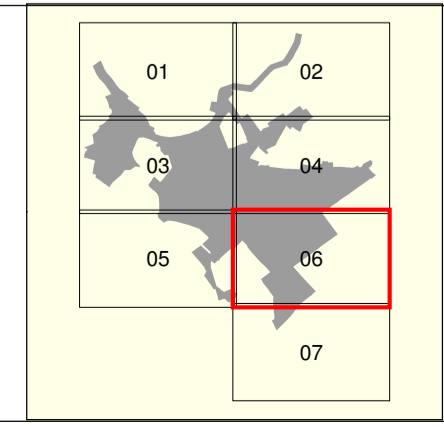


**ELEMENTS CATALOGATS I ZONA DE PROTECCIÓ**

- AC-Arquitectura Civil / AM-Aarquitectura Militar / AP-Aarquitectura Pública / AR-Aarquitectura Religiosa / BC-Camins / BE-Bé Etnològic / BI-Bé d'interès Industrial / EC-Enginyeria civil / EM-Escultura Monumental / JA-Jaciment Arqueològic
- BP - Bé d'Interès Paisatgístic i Ambiental
- Zona de Protecció

**ALTRES DELIMITACIONS**

- Centre Històric
- Los Damunt
- Ruta dels Castells
- Ruta del Barroc
- Ruta de la Pedra en Sec
- Límit de sòl urbà
- Límit municipal
- Carretera
- Torrent
- Sòl rústic

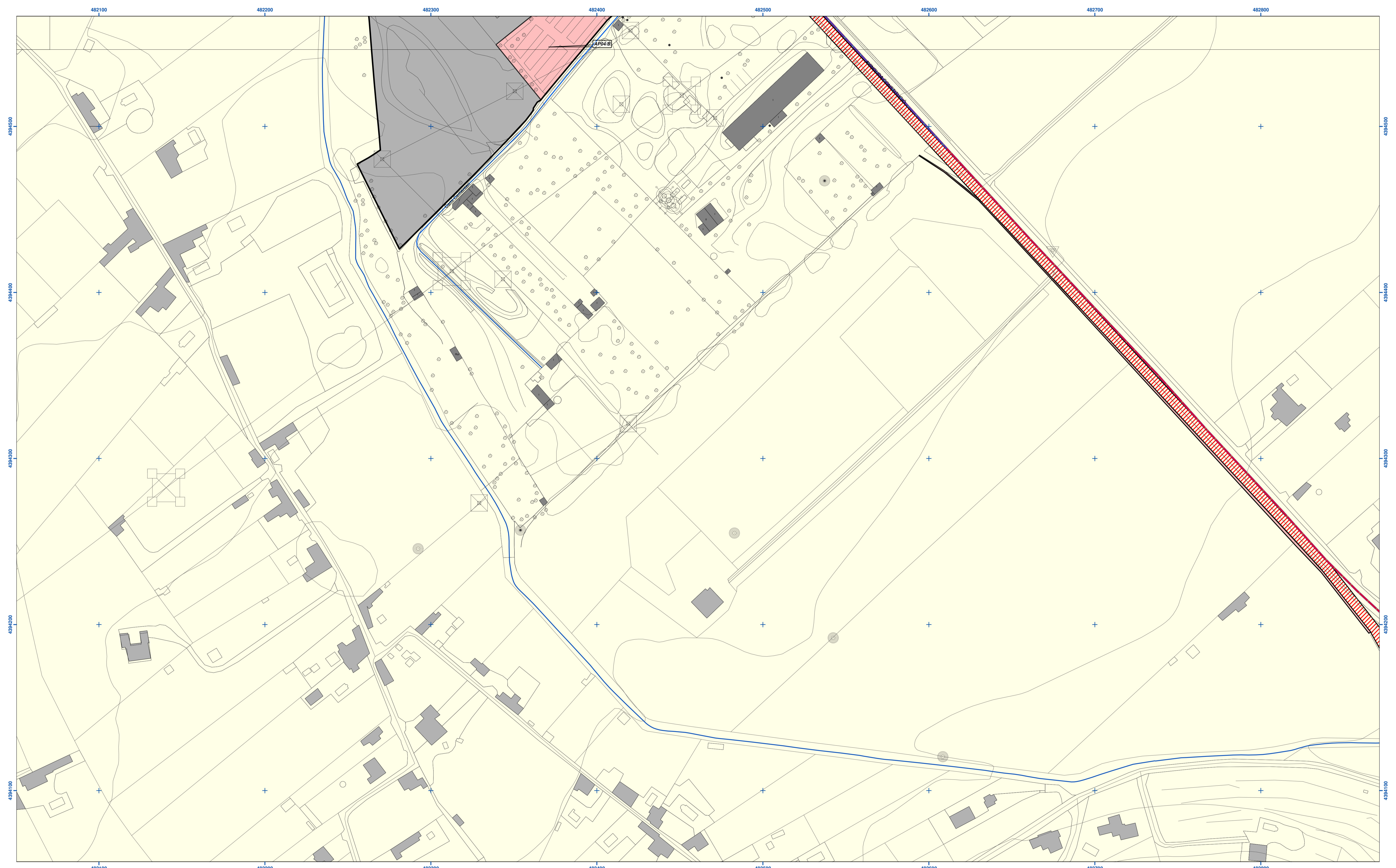


Ajuntament d'Alaró  
**CATÀLEG D'ELEMENTS I ESPAIS PROTEGITS D'ALARÓ**  
 Plànol  
**SÒL URBÀ**

AP-SU06

Febrer 2017 (V. AP-02.2017) • ETRS89 • Escala: 1:1.000  
 Equip redactor: Jaume Luis Salas, arquitecte

marès • www.m-ar.es

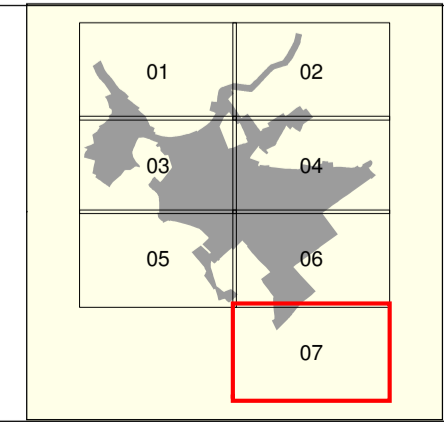


**ELEMENTS CATALOGATS I ZONA DE PROTECCIÓ**

- AC-Arquitectura Civil / AM-Aarquitectura Militar / AP-Arquitectura Pública / AR-Arquitectura Religiosa / BC-Camins / BE-Bé Etnològic / BI-Bé d'interés Industrial / EC-Enginyeria civil / EM-Escultura Monumental / JA-Jaciment Arqueològic / BP - Bé d'Interès Paisatgístic i Ambiental
- Zona de Protecció

**ALTRES DELIMITACIONS**

- Centre Històric
- Los Damunt
- Ruta dels Castells
- Ruta del Barroc
- Ruta de la Pedra en Sec
- Límit de sòl urbà
- Límit municipal
- Carretera
- Torrent
- Sòl rústic




 Ajuntament d'Alaró  
**CATÀLEG D'ELEMENTS I ESPAIS PROTEGITS D'ALARÓ**  
 Plànol  
**SÒL URBÀ**

AP-SU07

Febrer 2017 (V-AP-02.2017) • ETRS89 • Escala: 1:1.000  
 Equip redactor: Jaume Luis Salas, arquitecte


 0 3,75 7,5 15 22,5 30 meters  
 marès - www.m-ar.es